








Существующее положение

**Функциональные зоны территории:**

-  Территория общего назначения
-  Территория размещения объектов инженерной, коммунальной и функционально-технологической инфраструктуры
-  Зона охраны объектов водоемов
-  Парки культуры

**Территории охраны объектов:**

-  Территория озеленения объектов спорта, культуры, отдыха
-  Территория объектов культуры и отдыха

 Земельный участок с кадастровым номером 57/25/0010513/14/001/2018/001



Проектные предложения



Изм.	Коп.	Лист	Док.	Подпись	Дата

Проект внесения изменений в Правила землепользования и застройки городского округа "Город Орел" в части изменения территориальной зоны с С-4 на зону Р-3 застройки земельного участка с кадастровым номером 57/25/0010513/14

Страна	Лист	Листов

Фрагмент карты зон с особыми условиями использования территорий по условиям охраны объектов культурного наследия



Изм.	Кол.	Лист	Док.	Подпись	Дата

Проект внесения изменений в Правила землепользования и застройки городского округа "Город Орел" в части изменения территориальной зоны с С-4 на зону Р-1 застроенная земельный участок с кадастровым номером 57-28-0019813-14

Страна	Лист	Листов

Контент карты зон с особыми условиями использования территорий по условиям охраны зон инженерной коммуникации, объектов водоснабжения, зон особо охраняемых природных территорий, водохозяйственных зон и зон застройки

Существующее положение

- Зона подзоны парков, скверов, бульваров
- Зона с/х назначения земель



Проектные предложения



Изм.						Листы			Дат.			Подпись			Дата		
Изм.						Листы			Дат.			Подпись			Дата		
Проект внесения изменений в Правила землепользования и застройки городского округа "Город Орск" в части изменения территориальной зоны с С-4 на зону Р-1 застройки земельного участка с кадастровым номером 57-28-0019813-14																	
						Страна			Лист			Листов					
Фрагмент карты градостроительного зонирования																	

Существующее положение

- Земельный участок, категория земель: "земли населенных пунктов"
- Земельный участок, категория земель: "земли населенных пунктов"



Проектные предложения



Проект внесения изменений в Правила землепользования и застройки городского округа "Город Орск" в части изменения территориальной зоны с С-4 на зону Р-1 застройки земельного участка с кадастровым номером 57-28-0019813-14					
Изм.	Коп.	Лист	Док.	Подпись	Дата
Врашиев					
использование территории по смежно-защитным зонам предприятий и зонам охраны транспортных и инженерных коммуникаций					

