

Существующее положение

- Регулируемые зоны
- Зона территориального назначения, земельные участки, функционально-объединенные
 - Зона территориального назначения, земельные участки, функционально-объединенные
 - Зона инженерной и транспортной инфраструктуры
 - Зона инженерной и транспортной инфраструктуры
 - Зона инженерной и транспортной инфраструктуры
 - Зона инженерной и транспортной инфраструктуры



Проектные предложения



Проект зонирования территории в Генеральный план городского округа "Город Орск" в части изменения функциональной зоны с зоны объектов инженерной инфраструктуры на зону городских парков, скверов, садов, бульваров и набережных территории земельного участка с кадастровым номером 57:25:00:105:13:14						Страниц	Лист	Листов
Имя	Кол.	Лист	Док.	Подпись	Дата			
Карта подготовлена разработкой области инженерной инфраструктуры местного значения городского округа (наименование)								

Существующее положение

Регистрационные зоны

- Зоны городских парков, зеленых насаждений и набережных
- Зоны зеленостроения, оздоровительных и рекреационных территорий
- Зоны инженерной и транспортной инфраструктуры
- Зоны инженерно-технического назначения
- Зоны объектов транспортной инфраструктуры
- Зоны объектов инженерной инфраструктуры



Проектные предложения

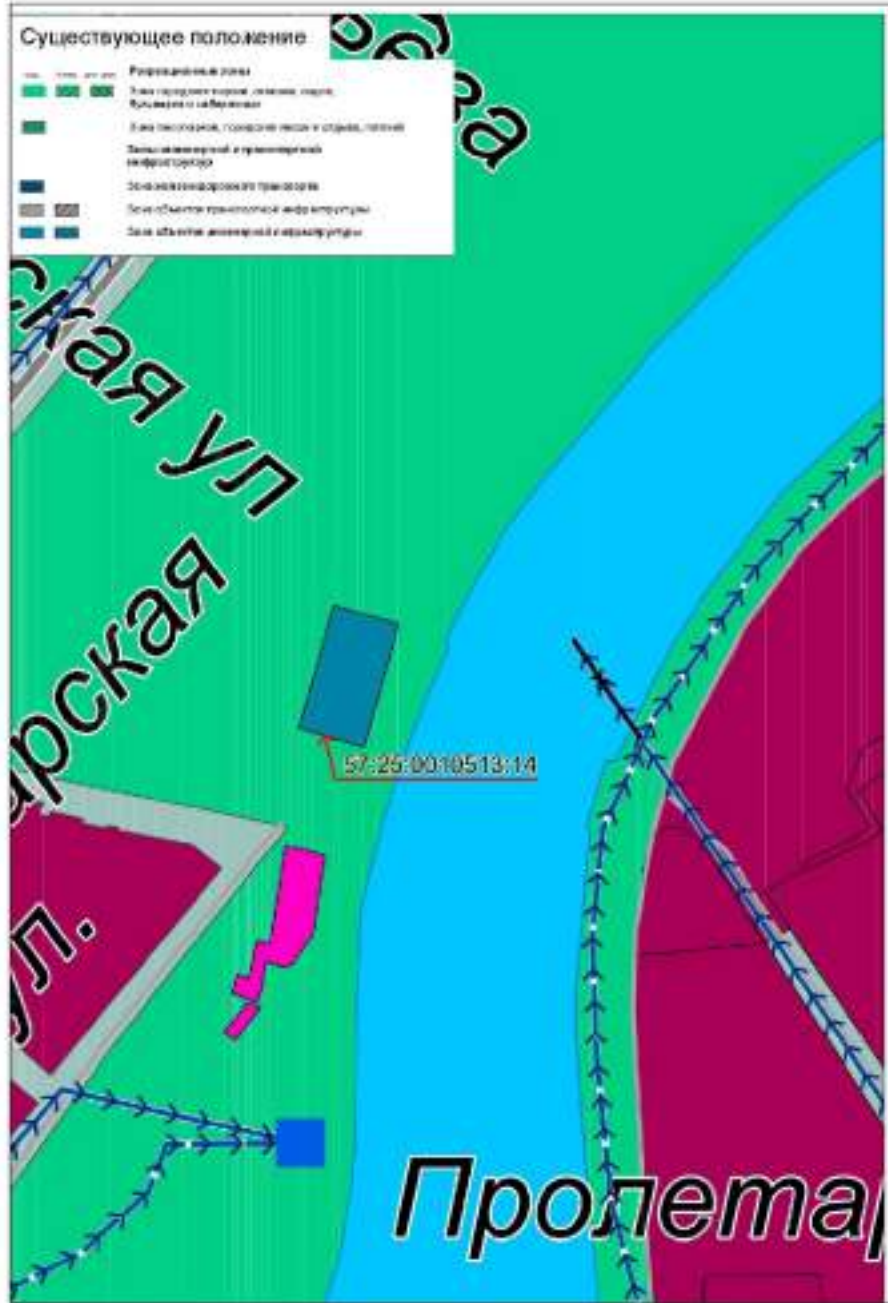
Приложение № 2 к решению Орловского городского Совета народных депутатов от 28.02.19 г. № 49/0886



Изм.	Кол.	Лист	Док.	Подпись	Дата	Страна	Лист	Листов
						Проект внесения изменений в Генеральный план городского округа "Город Орёл" в части изменения функциональной зоны с зоны объектов инженерной инфраструктуры по плану городского парка, оздоров. сада, набережной и территории зеленостроения участка с кадастровым номером 57:25:0010513:14		
						Карта планировочного размещения объектов инженерной инфраструктуры внешнего назначения городского округа (газообъекты)		

Существующее положение

- Регистрационные зоны
- Зоны с особыми условиями использования территории: бульваров и набережных
 - Зоны зеленых насаждений, городских лесов и скверов, парков
 - Зоны инженерной и транспортной инфраструктуры
 - Зоны размещения объектов транспортной инфраструктуры
 - Зоны размещения объектов инженерной и транспортной инфраструктуры



Проектные предложения

Приложение № 3 к решению Орловского городского Совета народных депутатов от 28.02.19 г. № 49/0886



Изм.	Кол.	Лист	Док.	Подпись	Дата	Страна	Лист	Листов
<p>Проект включает инженерный и Генеральный планы территории квартала "Торос, Орел" в части размещения функциональной зоны с зонами размещения инженерной инфраструктуры по плану территории квартала, скверов, садов, бульваров и набережных территории, а также участка с кадастровым номером 57:25:0010513:14</p>								
<p>Карта планировочного размещения объектов инженерной инфраструктуры в составе плана территории квартала (документ согласован)</p>								

Существующее положение

- Регулируемые зоны
- Зона городского парка, сквера, сада, бульвара и набережной
 - Зона зеленых насаждений общего пользования, сквера, сада
 - Зоны инженерной и транспортной инфраструктуры
 - Зоны инженерного назначения
 - Зоны объектов государственной инфраструктуры
 - Зоны объектов инженерной инфраструктуры



Проектные предложения

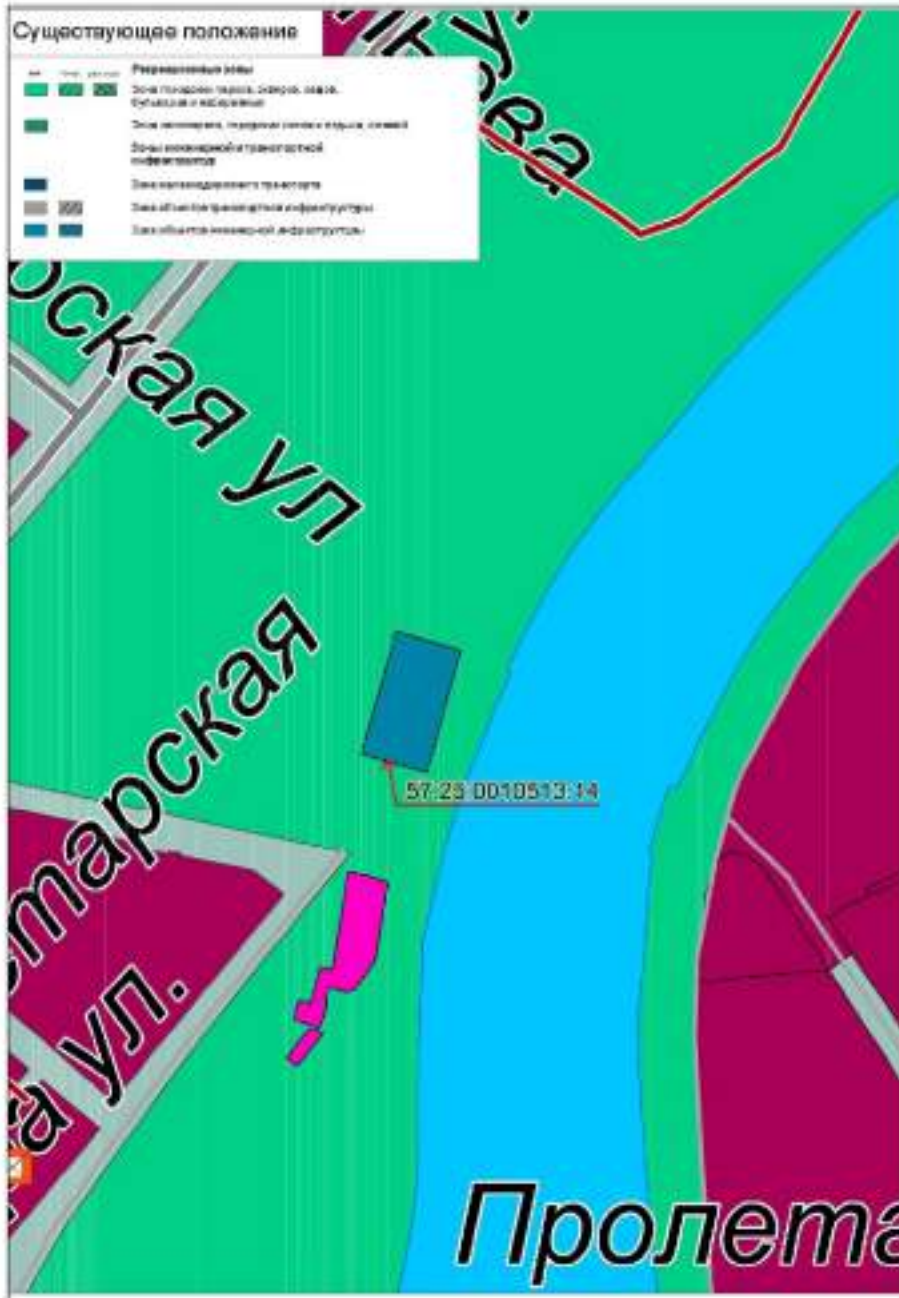
Приложение № 4 к решению Орловского городского Совета народных депутатов от 28.02.19 г. № 49/0886



						<p>Проект является частью и Генеральный план городского округа "Торос-Орск" в части системы функциональной зоны с зонами объектов инженерной инфраструктуры по плану городского парка, сквера, сада, бульвара и набережной территории земельного участка с кадастровым номером 57:25:0010513:14</p>		
Изм.	Кол.	Лист	Док.	Подпись	Дата	Страница	Лист	Листов
						<p>Карта подготовлена разработкой объектов отображения местного значения городского округа</p>		

Существующее положение

- Регулируемые зоны**
- Зона планировки территории, квартал, район, микрорайон и квартал
 - Зона инженерных, технических сетей и сетей связи
 - Зоны инженерной и транспортной инфраструктуры
 - Зоны инженерной инфраструктуры
 - Зоны объектов инженерной инфраструктуры



Проектные предложения

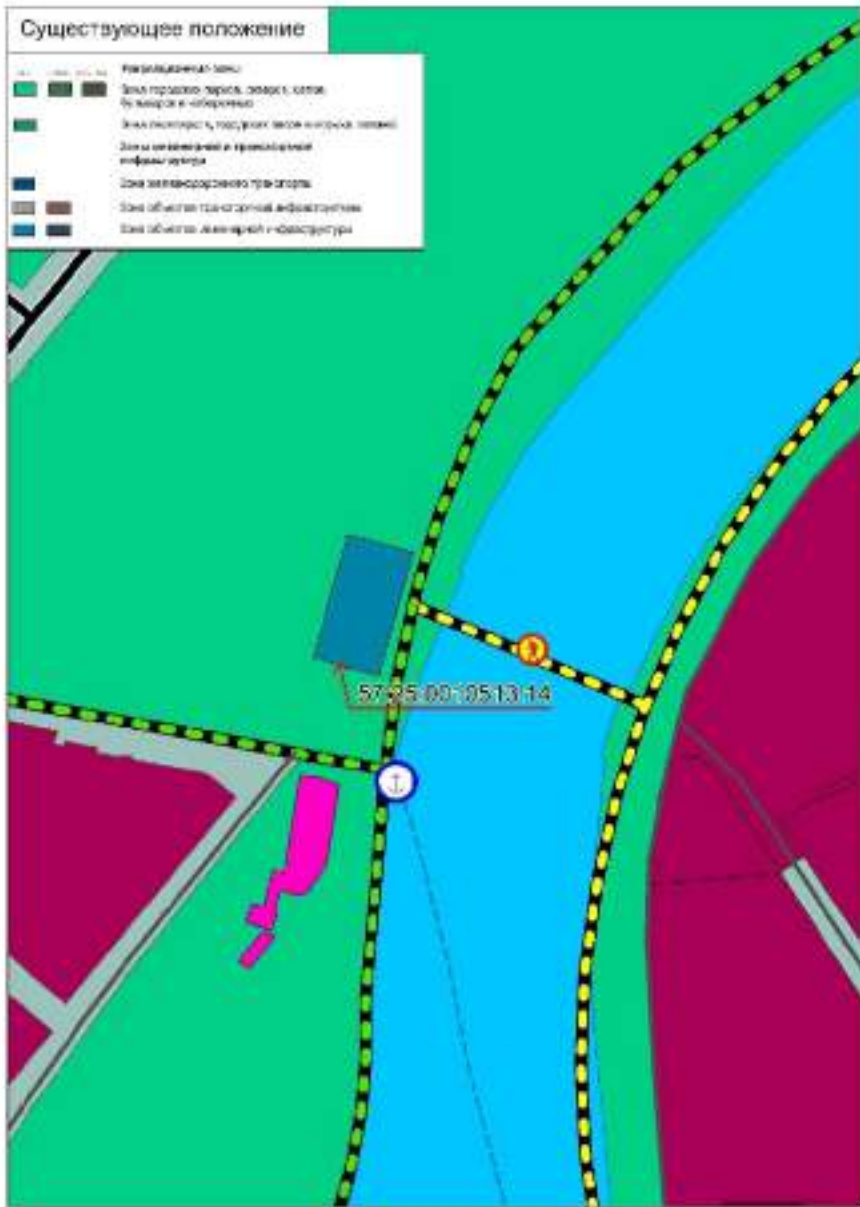
Приложение № 5 к решению Орловского городского Совета народных депутатов от 28.02.19 г. № 49/0886



Изм.	Кол.	Лист	Док.	Подпись	Дата	Страна	Лист	Листов
<p>Проект разработан и утвержден в Генеральном плане городского округа Троицк Орловской области в части территориальной организации территории и зонирования территории инженерной инфраструктуры на территории квартала, микрорайона, района, микрорайона и квартала инженерной и транспортной инфраструктуры и объектов инженерной инфраструктуры 57:25:0010513:14</p>								
<p>Карта планировочного решения об объеме инженерной инфраструктуры местного значения городского округа (по масштабам)</p>								

Существующее положение

- Функциональные зоны:**
- Зона городского парка, озера, сквера, бульваров и набережных
 - Зона рекреации, туризма, ведения лесных работ
 - Зона инженерной и транспортной инфраструктуры
 - Зона автомобильного транспорта
 - Зона объектов транспортной инфраструктуры
 - Зона объектов инженерной инфраструктуры



Проектные предложения



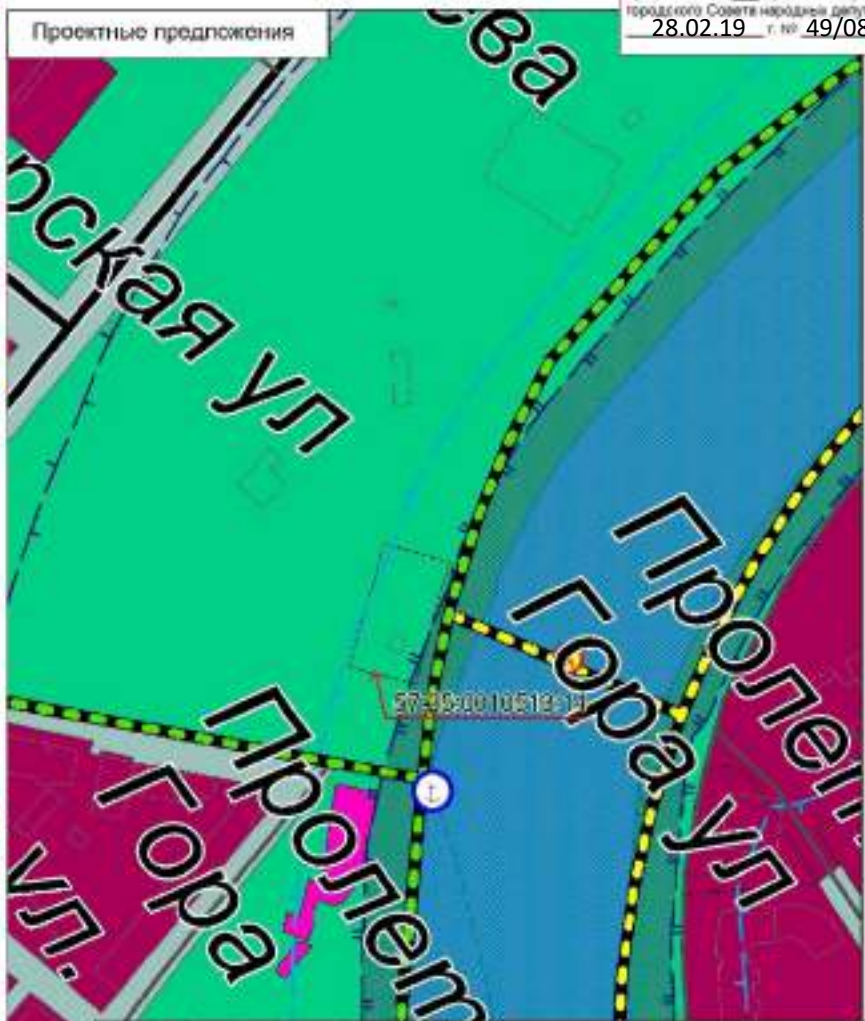
<p>Проект функциональной и транспортной зон территории парка "Садко, Сесты" в целях выделения функциональной зоны с целью выделения инженерной инфраструктуры по плану территории парка, озера, сквера, бульваров и набережных территории земельного участка с кадастровым номером 57:05:0010513-14</p>						Страна	Лист	Листов
Изм.	Кол.	Лист	Док.	Подпись	Дата			
<p>Карта существующего размещения автомобильных дорог местного значения городского округа</p>								

Существующее положение

- Рекомендации**
- З-н города Орла, ст. 25, п. 1, 2, 3, 4, 5, 6, 7, 8, 9, 10, 11, 12, 13, 14, 15, 16, 17, 18, 19, 20, 21, 22, 23, 24, 25, 26, 27, 28, 29, 30, 31, 32, 33, 34, 35, 36, 37, 38, 39, 40, 41, 42, 43, 44, 45, 46, 47, 48, 49, 50, 51, 52, 53, 54, 55, 56, 57, 58, 59, 60, 61, 62, 63, 64, 65, 66, 67, 68, 69, 70, 71, 72, 73, 74, 75, 76, 77, 78, 79, 80, 81, 82, 83, 84, 85, 86, 87, 88, 89, 90, 91, 92, 93, 94, 95, 96, 97, 98, 99, 100, 101, 102, 103, 104, 105, 106, 107, 108, 109, 110, 111, 112, 113, 114, 115, 116, 117, 118, 119, 120, 121, 122, 123, 124, 125, 126, 127, 128, 129, 130, 131, 132, 133, 134, 135, 136, 137, 138, 139, 140, 141, 142, 143, 144, 145, 146, 147, 148, 149, 150, 151, 152, 153, 154, 155, 156, 157, 158, 159, 160, 161, 162, 163, 164, 165, 166, 167, 168, 169, 170, 171, 172, 173, 174, 175, 176, 177, 178, 179, 180, 181, 182, 183, 184, 185, 186, 187, 188, 189, 190, 191, 192, 193, 194, 195, 196, 197, 198, 199, 200, 201, 202, 203, 204, 205, 206, 207, 208, 209, 210, 211, 212, 213, 214, 215, 216, 217, 218, 219, 220, 221, 222, 223, 224, 225, 226, 227, 228, 229, 230, 231, 232, 233, 234, 235, 236, 237, 238, 239, 240, 241, 242, 243, 244, 245, 246, 247, 248, 249, 250, 251, 252, 253, 254, 255, 256, 257, 258, 259, 260, 261, 262, 263, 264, 265, 266, 267, 268, 269, 270, 271, 272, 273, 274, 275, 276, 277, 278, 279, 280, 281, 282, 283, 284, 285, 286, 287, 288, 289, 290, 291, 292, 293, 294, 295, 296, 297, 298, 299, 300, 301, 302, 303, 304, 305, 306, 307, 308, 309, 310, 311, 312, 313, 314, 315, 316, 317, 318, 319, 320, 321, 322, 323, 324, 325, 326, 327, 328, 329, 330, 331, 332, 333, 334, 335, 336, 337, 338, 339, 340, 341, 342, 343, 344, 345, 346, 347, 348, 349, 350, 351, 352, 353, 354, 355, 356, 357, 358, 359, 360, 361, 362, 363, 364, 365, 366, 367, 368, 369, 370, 371, 372, 373, 374, 375, 376, 377, 378, 379, 380, 381, 382, 383, 384, 385, 386, 387, 388, 389, 390, 391, 392, 393, 394, 395, 396, 397, 398, 399, 400, 401, 402, 403, 404, 405, 406, 407, 408, 409, 410, 411, 412, 413, 414, 415, 416, 417, 418, 419, 420, 421, 422, 423, 424, 425, 426, 427, 428, 429, 430, 431, 432, 433, 434, 435, 436, 437, 438, 439, 440, 441, 442, 443, 444, 445, 446, 447, 448, 449, 450, 451, 452, 453, 454, 455, 456, 457, 458, 459, 460, 461, 462, 463, 464, 465, 466, 467, 468, 469, 470, 471, 472, 473, 474, 475, 476, 477, 478, 479, 480, 481, 482, 483, 484, 485, 486, 487, 488, 489, 490, 491, 492, 493, 494, 495, 496, 497, 498, 499, 500, 501, 502, 503, 504, 505, 506, 507, 508, 509, 510, 511, 512, 513, 514, 515, 516, 517, 518, 519, 520, 521, 522, 523, 524, 525, 526, 527, 528, 529, 530, 531, 532, 533, 534, 535, 536, 537, 538, 539, 540, 541, 542, 543, 544, 545, 546, 547, 548, 549, 550, 551, 552, 553, 554, 555, 556, 557, 558, 559, 560, 561, 562, 563, 564, 565, 566, 567, 568, 569, 570, 571, 572, 573, 574, 575, 576, 577, 578, 579, 580, 581, 582, 583, 584, 585, 586, 587, 588, 589, 590, 591, 592, 593, 594, 595, 596, 597, 598, 599, 600, 601, 602, 603, 604, 605, 606, 607, 608, 609, 610, 611, 612, 613, 614, 615, 616, 617, 618, 619, 620, 621, 622, 623, 624, 625, 626, 627, 628, 629, 630, 631, 632, 633, 634, 635, 636, 637, 638, 639, 640, 641, 642, 643, 644, 645, 646, 647, 648, 649, 650, 651, 652, 653, 654, 655, 656, 657, 658, 659, 660, 661, 662, 663, 664, 665, 666, 667, 668, 669, 670, 671, 672, 673, 674, 675, 676, 677, 678, 679, 680, 681, 682, 683, 684, 685, 686, 687, 688, 689, 690, 691, 692, 693, 694, 695, 696, 697, 698, 699, 700, 701, 702, 703, 704, 705, 706, 707, 708, 709, 710, 711, 712, 713, 714, 715, 716, 717, 718, 719, 720, 721, 722, 723, 724, 725, 726, 727, 728, 729, 730, 731, 732, 733, 734, 735, 736, 737, 738, 739, 740, 741, 742, 743, 744, 745, 746, 747, 748, 749, 750, 751, 752, 753, 754, 755, 756, 757, 758, 759, 760, 761, 762, 763, 764, 765, 766, 767, 768, 769, 770, 771, 772, 773, 774, 775, 776, 777, 778, 779, 780, 781, 782, 783, 784, 785, 786, 787, 788, 789, 790, 791, 792, 793, 794, 795, 796, 797, 798, 799, 800, 801, 802, 803, 804, 805, 806, 807, 808, 809, 810, 811, 812, 813, 814, 815, 816, 817, 818, 819, 820, 821, 822, 823, 824, 825, 826, 827, 828, 829, 830, 831, 832, 833, 834, 835, 836, 837, 838, 839, 840, 841, 842, 843, 844, 845, 846, 847, 848, 849, 850, 851, 852, 853, 854, 855, 856, 857, 858, 859, 860, 861, 862, 863, 864, 865, 866, 867, 868, 869, 870, 871, 872, 873, 874, 875, 876, 877, 878, 879, 880, 881, 882, 883, 884, 885, 886, 887, 888, 889, 890, 891, 892, 893, 894, 895, 896, 897, 898, 899, 900, 901, 902, 903, 904, 905, 906, 907, 908, 909, 910, 911, 912, 913, 914, 915, 916, 917, 918, 919, 920, 921, 922, 923, 924, 925, 926, 927, 928, 929, 930, 931, 932, 933, 934, 935, 936, 937, 938, 939, 940, 941, 942, 943, 944, 945, 946, 947, 948, 949, 950, 951, 952, 953, 954, 955, 956, 957, 958, 959, 960, 961, 962, 963, 964, 965, 966, 967, 968, 969, 970, 971, 972, 973, 974, 975, 976, 977, 978, 979, 980, 981, 982, 983, 984, 985, 986, 987, 988, 989, 990, 991, 992, 993, 994, 995, 996, 997, 998, 999, 1000



Проектные предложения



Изм.	Кол.	Лист	Док.	Подпись	Дата	Страна	Лист	Листов
Карт функционального зон (зеленой зоны)								

Существующее положение

- Функциональные зоны**
- Зоны с преобладающей жилой, общественной, культурно-бытовой и рекреационной функциями
 - Зоны с преобладающей производственной и складской функциями
 - Зоны инженерной и транспортной инфраструктуры
 - Зоны с особыми условиями использования территорий
 - Зоны с особыми условиями использования территорий
 - Зоны с особыми условиями использования территорий



Проектные предложения

Приложение № 8 к решению Орловского городского Совета народных депутатов от 28.02.19 г. № 49/0886



Изм.	Кол.	Лист	Док.	Подпись	Дата	Страна	Лист	Листов
<p>Проект функционального зонирования территории участка "Горы, Горы" в целях выделения функциональной зоны с особыми условиями использования территории на территории города, района, района, района и населенных пунктов с кадастровым номером 57-25/0010513/14</p>								
<p>Карта планировочного зонирования территории инженерной инфраструктуры населенных пунктов городского округа (наименование и адрес)</p>								

