МУНИЦИПАЛЬНОЕ ОБРАЗОВАНИЕ ГОРОДСКОЙ ОКРУГ «ГОРОД ОРЕЛ» ОРЛОВСКОЙ ОБЛАСТИ
ГЕНЕРАЛЬНЫЙ ПЛАН
Карта планируемого размещения объектов транспортной инфраструктуры местного значения городского округа

Приложение № 5
к решению Орловского городского
Совета народных депутатов
от 24 ноября 2023 года № 46/0693-ГС

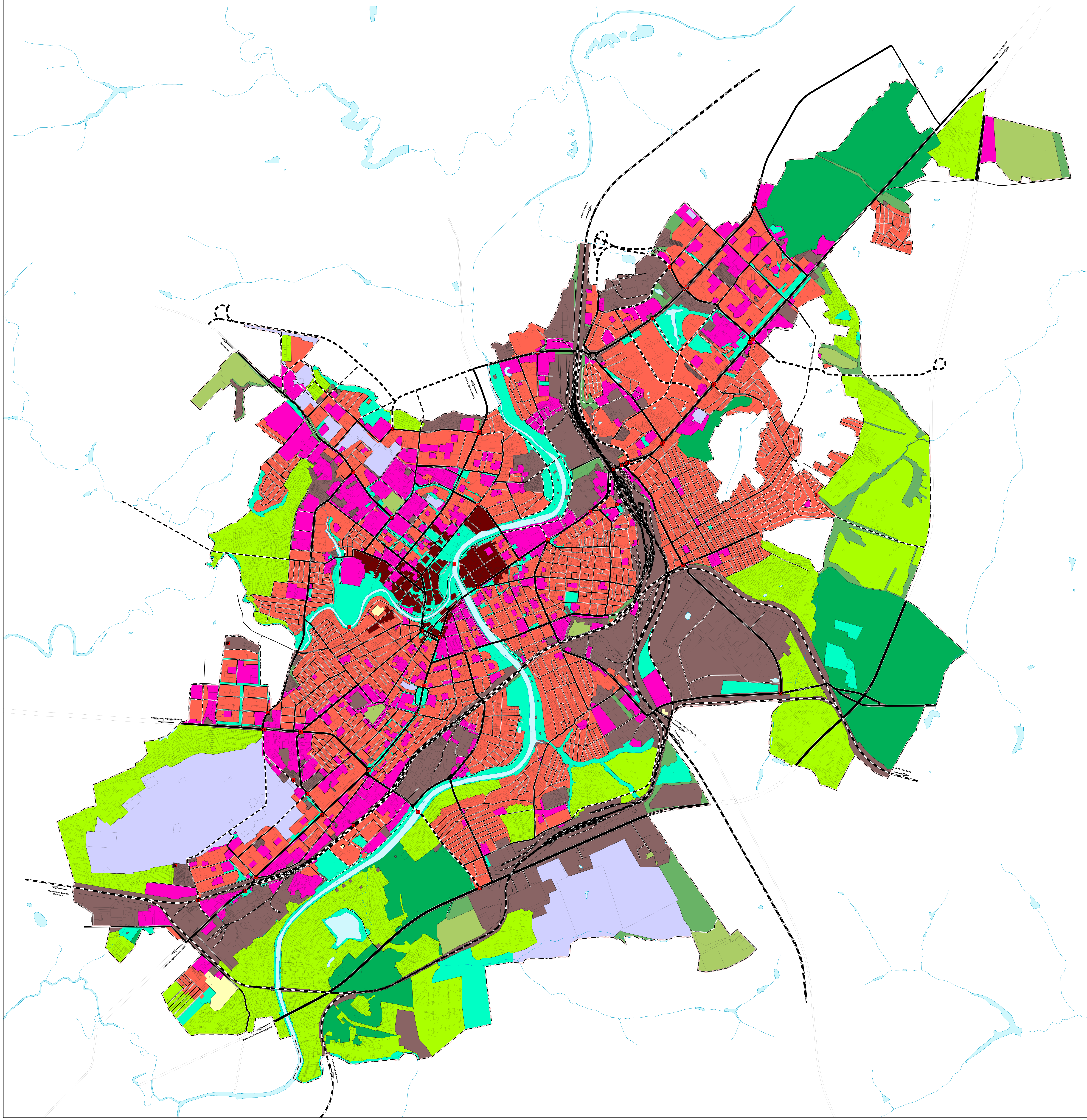

Схема планируемых маршрутов регулярных перевозок муниципальной маршрутной сети

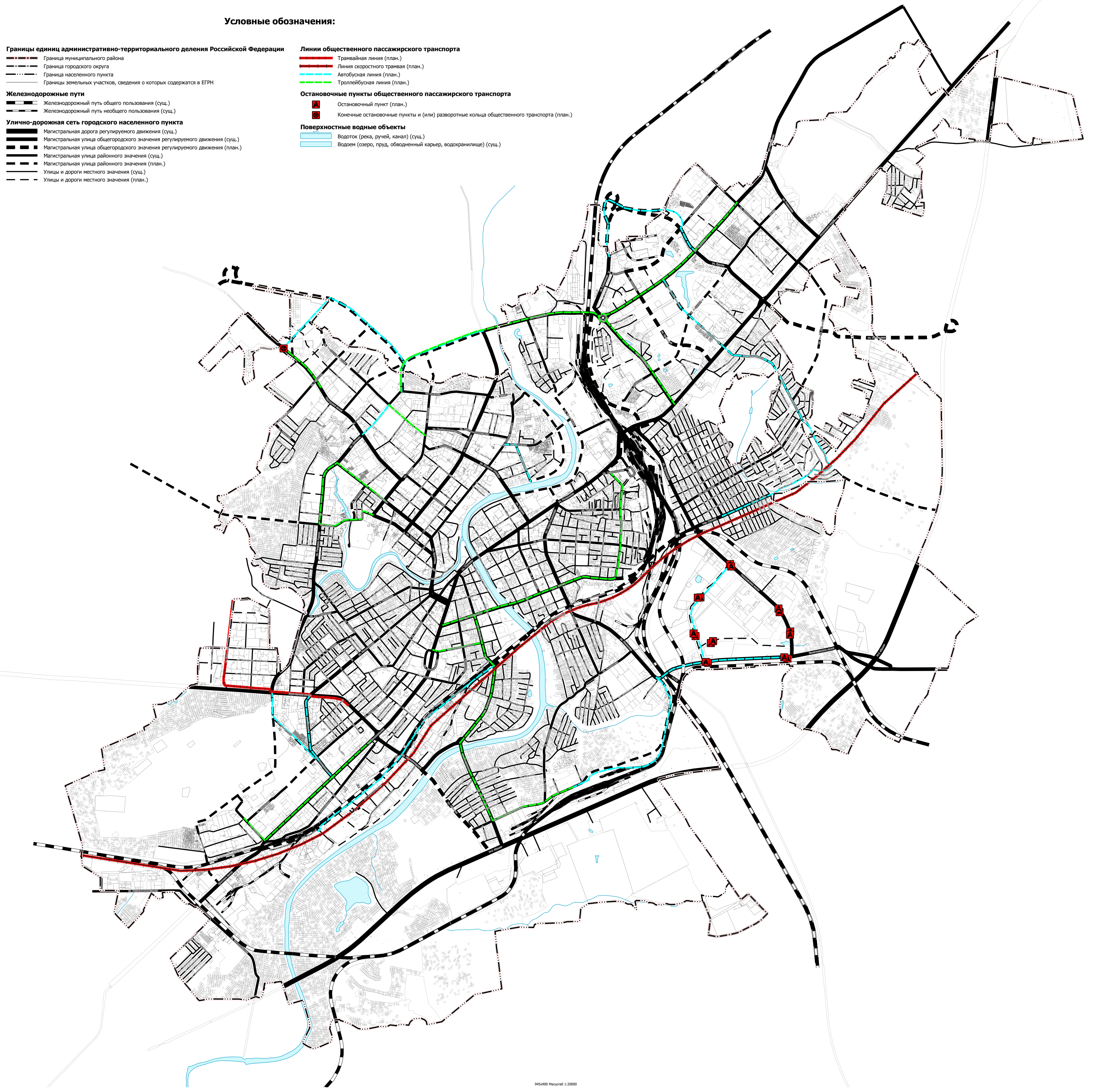

Условные обозначения:

Границы единиц административно-территориального деления Российской Федерации
- Граница муниципального района
- Граница городского округа
- Граница населенного пункта
- Границы земельных участков, сведения о которых содержатся в ЕГРН

Железнодорожные пути
- Железнодорожный путь общего пользования (сущ.)
- Железнодорожный путь необщего пользования (сущ.)

Улично-дорожная сеть городского населенного пункта
- Магистральная дорога регулируемого движения (сущ.)
- Магистральная улица общегородского значения регулируемого движения (сущ.)
- Магистральная улица общегородского значения регулируемого движения (план.)
- Магистральная улица районного значения (сущ.)
- Магистральная улица районного значения (план.)
- Улицы и дороги местного значения (сущ.)
- Улицы и дороги местного значения (план.)

Линии общественного пассажирского транспорта
- Трамвайная линия (план.)
- Линия скоростного трамвая (план.)
- Автобусная линия (план.)
- Троллейбусная линия (план.)

Остановочные пункты общественного пассажирского транспорта
- Остановочный пункт (план.)
- Конечные остановочные пункты и (или) разворотные кольца общественного транспорта (план.)

Поверхностные водные объекты
- Водоток (река, ручей, канал) (сущ.)
- Водоем (озеро, пруд, обводненный карьер, водохранилище) (сущ.)

945х900 Масштаб 1:20000

Условные обозначения:

Границы единиц административно-территориального деления Российской Федерации
- Граница муниципального района
- Граница городского округа
- Граница населенного пункта
- Границы земельных участков, сведения о которых содержатся в ЕГРН

Функциональные зоны
- Жилая зона
- Общественно-деловая зона
- Зона исторической застройки
- Производственная зона, зоны инженерной и транспортной инфраструктур
- Зона сельскохозяйственного использования
- Зона садоводческих, огороднических или дачных некоммерческих объединений граждан
- Зона озелененных территорий общего пользования (парки, сады, скверы, бульвары, городские леса)
- Лесопарковая зона
- Зона специального назначения
- Зона озелененных территорий специального назначения
- Зона режимных территорий

Железнодорожные пути
- Железнодорожный путь общего пользования (сущ.)
- Железнодорожный путь необщего пользования (сущ.)

Улично-дорожная сеть городского населенного пункта
- Магистральная дорога регулируемого движения (сущ.)
- Магистральная улица общегородского значения регулируемого движения (сущ.)
- Магистральная улица общегородского значения регулируемого движения (план.)
- Магистральная улица районного значения (сущ.)
- Магистральная улица районного значения (план.)
- Улицы и дороги местного значения (сущ.)
- Улицы и дороги местного значения (план.)

Объекты обслуживания и хранения автомобильного транспорта
- Станция автозаправочная (план.)
- P Стоянка (парковка) автомобилей (план.)

Искусственные дорожные сооружения
- Мостовое сооружение (план.)
- Транспортная развязка в разных уровнях (план.)
- Пешеходный переход в разных уровнях (план.)
- Железнодорожный переезд (план.)
- Саморегулируемое пересечение в одном уровне (план.)

Поверхностные водные объекты
- Водоток (река, ручей, канал) (сущ.)
- Водоем (озеро, пруд, обводненный карьер, водохранилище) (сущ.)

Магистральная улица общегородского значения

1. 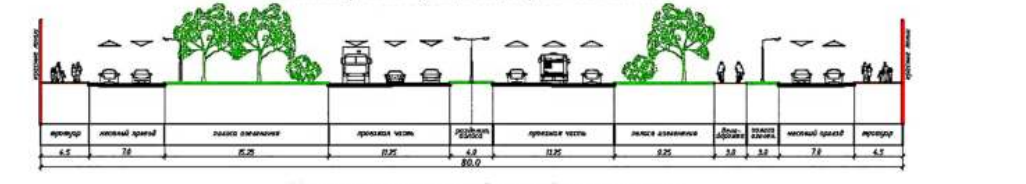

Магистральная улица общегородского значения

2. 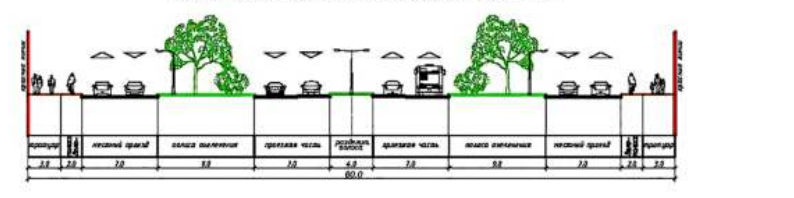

Магистральная улица общегородского значения

3. 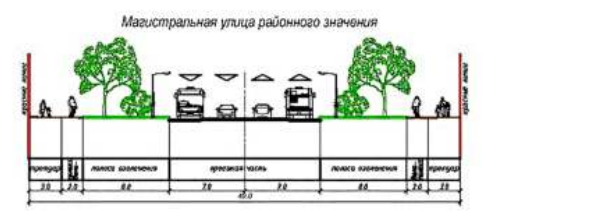

Магистральная улица районного значения

4. 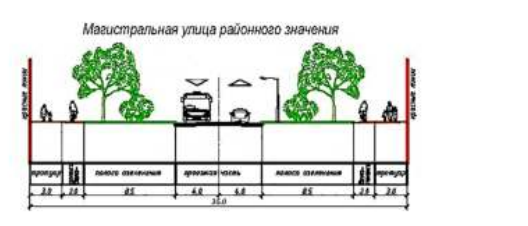

Магистральная улица районного значения

5. 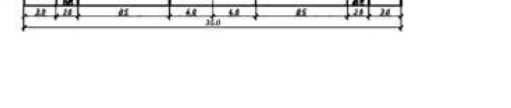

Применяемые сокращения:

сущ. - объект, существующий и строящийся, в том числе находящийся в стадии реконструкции;
план. - объект, планируемый к размещению.

	местного значения
Объекты	☐

100 0 100 200 300 400 500 600 700 800 900 1 000 м

Проект внесения изменений в Генеральный план городского округа «Город Орел» Орловской области	
Приказ Управления градостроительства, архитектуры и землеустройства Орловской области от 15.07.2021 г. № 01-22/49	Управление градостроительства, архитектуры и землеустройства Орловской области Бюджетное учреждение Орловской области «АРХИТЕКТУРНО-ПЛАНИРОВОЧНОЕ УПРАВЛЕНИЕ ОРЛОВСКОЙ ОБЛАСТИ» (БУ ОО «ОРЕЛАРХПЛАН»)
Карта планируемого размещения объектов транспортной инфраструктуры местного значения городского округа	Директор: Ежов Д.Е. Заместитель директора: Калсынова Е.А. Начальник отдела разработки градостроительной документации: Волкова О.В.
2023 г.	

2700х1900 Масштаб 1:10000